

**PLAN ZAGOSPODAROWANIA
PROJEKTOWANY**
PRZEBUDOWA DROGI POWIATOWEJ NR DP 2176 D
JAWOR - GODZISZOWA
km 1+300 do km 1+667,83










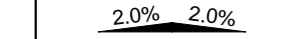



INWESTOR: POWIAT JAWORSKI-
STAROSTWO POWIATOWE w JAWORZE
z siedzibą w Urzędzie Starostwa Powiatowego w Jaworze
59-400 JAWOR, ulica Wrocławska 26

WYKONAWCA:
PRACOWNIA URBANISTYCZNO-ARCHITEKTONICZNO-BUDOWLANA
ZESPÓŁ PROJEKTOWY
inż. WALDEMAR WOJCIECHOWSKI
63-400 Ostrów Wielkopolski ulica Marii Konopnickiej 23
tel. 790 63 20 20 e-mail: puab.ostrowwkp@onet.pl
NIP 622-102-27-53

PLAN ZAGOSPODAROWANIA PROJEKTOWANY

RODZAJ BUDOWLI: LOKALIZACJA:	PRZEBUDOWA DROGI POWIATOWEJ NR 2176 D DP NR 2176 D, m. JAWOR, DZ. NR 138, 208/2, GMINA JAWOR	PROJEKTANT: mgr inż. WALDEMAR WOJCIECHOWSKI UPR. BUD. NR UAN 8386/3/88	PODPIS:	RYSUNEK NUMER 3.3
SKALA:	1 : 500	SPRAWDZAJĄCY: mgr inż. WIESŁAW RZĄDEK UPR. BUD. NR GT-95/77/PII	PODPIS:	
DATA:	MARZEC 2014 r.	ASYSTENT PROJEKTANTA: mgr inż. WOJCIECH WOJCIECHOWSKI	PODPIS:	

LEGENDA

-  JEZDNIA
-  POBOCZE UTWARDZONE
-  POBOCZE-POSZERZENIE UTWARDZONE
-  PROJEKTOWANY CHODNIK
-  PROJEKTOWANE WJAZDY NA POSESJE I ŚCIEŻKA ROWEROWA
-  PROJEKTOWANY PARKING
-  PROJEKTOWANA ZIELEŃ
-  PROJEKTOWANY ZJAZD-PODBUDOWA
-  KRAWĘDZ JEZDNI I CHODNIKA
-  POCHYLENIE POPRZECZNE JEZDNI
-  PRZEKROJ POPRZECZNY
-  GRANICA OPRACOWANIA
-  PRZEPUST POD ZJAZDEM

UWAGA!
Lokalizację wjazdów indywidualnych na posesje przyjęto w projekcie zgodnie z aktualnie istniejącymi wjazdami i wskazaniami mieszkańców-właścicielami dla poszczególnych posesji.
Ponieważ istnieje prawdopodobieństwo zmian lokalizacji poszczególnych wjazdów na działki, należy w trakcie realizacji inwestycji każdorazowo uzgadniać je z właścicielami posesji.

