NetWorks Sp. z o.o.
Laboratorium Badań Środowiskowych
ul. Józefa Piusa Dziekońskiego 3
00-728 Warszawa
e-mail: Laboratorium@networks.pl

AB 419

S P R A W O Z D A N I E 6711/2025/OS
Z POMIARÓW PÓL ELEKTROMAGNETYCZNYCH
WYKONANYCH DLA POTRZEB OCHRONY ŚRODOWISKA

Badany obiekt: Instalacja radiokomunikacyjna Orange Polska S.A.

Numer i nazwa: 2688 (68516N!) D3 JAWOR (PLG_JAWOR_MONIUSZKI)

Adres: JAWOR, STANISŁAWA MONIUSZKI 2a,Powiat jaworski, WOJ. DOLNOŚLĄSKIE

Data wykonania pomiarów: 2025-07-16

Sprawozdanie z badań bez pisemnej zgody laboratorium nie może być powielane inaczej niż w całości.
Wynik przedstawione w niniejszym sprawozdaniu odnoszą się wyłącznie do badanego obiektu i do warunków i konfiguracji urządzeń w dniu wykonywania pomiarów.

1. **Właściciel badanego obiektu:**
   Orange Polska S.A., Al. Jerozolimskie 160, 02-326 Warszawa

2. **Zleceniodawca:**
   Orange Polska S.A., Al. Jerozolimskie 160, 02-326 Warszawa

3. **Przedstawiciel zleceniodawcy:**
   NetWorks Sp. z o.o.

4. **Zakres zlecenia:**
   Wykonanie badania i opracowanie sprawozdania z pomiarów natężenia pola elektrycznego i pola magnetycznego dla instalacji radiokomunikacyjnej Orange Polska S.A. zlokalizowanej w miejscowości JAWOR, STANISŁAWA MONIUSZKI 2a.

5. **Cel zlecenia:**
   Wykonanie pomiarów pól elektomagnetycznych w otoczeniu instalacji radiokomunikacyjnej 2688 (68516N!) D3 JAWOR (PLG_JAWOR_MONIUSZKI) w odniesieniu do wymagań określonych w *Rozporządzeniu Ministra Klimatu z dnia 17 lutego 2020 r. w sprawie sposobów sprawdzania dotrzymania dopuszczalnych poziomów pól elektromagnetycznych w środowisku (Dz.U. 2022 poz. 2630).*

6. **Pomiary zostały wykonane przez:**
   Bajer Sebastian
   Supernak Jacek

7. **Informacje o źródłach pól elektromagnetycznych**

7.1. Sposób identyfikacji badanych źródeł pól elektromagnetycznych

Identyfikacji źródeł i parametrów technicznych dokonano na podstawie analizy dokumentacji dotyczącej zlecenia oraz obserwacji miejsca wykonywania badań.

7.2. Opis miejsca zainstalowania anten i urządzeń technicznych. Opis obiektu badań i jego otoczenia

Instalacja radiokomunikacyjna zlokalizowana jest na terenie ogrodzonym. Anteny zawieszono na kominie. Urządzenia sterujące oraz zasilające zainstalowano w szafie outdoor u podstawy komina. Wokół instalacji znajdują się tereny przemysłowe, hale.

Instalacja radiokomunikacyjna jest obiektem bezobsługowym. Okresowe stanowiska pracy związane są z prowadzonymi w zależności od potrzeb konserwacjami, przeglądami, strojeniem i naprawami.

Sprawozdanie z badań bez pisemnej zgody laboratorium nie może być powielane inaczej niż w całości.
Wynik przedstawione w niniejszym sprawozdaniu odnoszą się wyłącznie do badanego obiektu i do warunków i konfiguracji urządzeń w dniu wykonywania pomiarów.

7.3. Parametry techniczne źródła pola elektromagnetycznego

Dane przedstawiające maksymalne parametry pracy instalacji przekazane przez zleceniodawcę:

Parametry systemu nadawczo-odbiorczego:

Charakterystyka promieniowania	Kierunkowa
Rzeczywisty czas pracy [h/dobę]	24
Warunki pracy	Znamionowe
Rodzaj wytwarzanego pola	Stacjonarne

Lp.	Częstotliwość lub zakresy częstotliwości pracy [MHz]	Typ/producent anteny	liczba anten	Azymut [°]	kąt pochylenia [°]	Wysokość środka elektrycznego anteny [m n.p.t]	Równoważna moc promieniowana izotropowo (EIRP) [W]
1	800/900/1800/2100/2600	KRE1012486/1 Ericsson	1	5	2-12**/2-12**/ 2-10**/2-10**/ 2-10**	38	37421
2	800/900/1800/2100/2600	KRE1012486/1 Ericsson	1	100	2-12**/2-12**/ 2-10**/2-10**/ 2-10**	38	37421
3	800/900/1800/2100/2600	KRE1012486/1 Ericsson	1	180	2-12**/2-12**/ 2-10**/2-10**/ 2-10**	38	37421
4	800/900/1800/2100/2600	KRE1012486/1 Ericsson	1	290	2-12**/2-12**/ 2-10**/2-10**/ 2-10**	38	37421

* wskazane wartości kąta pochylenia anten, zgodnie z informacją uzyskaną od zleceniodawcy, są wartościami stałymi
** pomiary wykonano zgodnie z pkt 13., ppkt 2 załącznika do Rozporządzenia Ministra Klimatu z dnia 17 lutego 2020 r. (Dz. U. 2022, poz. 2630).

Parametry radiolinii:

Charakterystyka promieniowania	kierunkowa
Rzeczywisty czas pracy [h/dobę]	24
Warunki pracy	znamionowe
Rodzaj wytwarzanego pola	stacjonarne

Lp.	Linia radiowa			Antena			
	Typ/ Producent	Częstotliwość pracy [GHz]	Równoważna moc promieniowana izotropowo (EIRP) [W]	Typ/ producent	Średnica anteny [m]	Azymut [°]	Wysokość zainstalowania n.p.t [m]
1.	RTN 380 R2 70/80GHz 250MHz Huawei	80	178	VHLP1-80 Andrew	0.3	179	35
2.	RTN 380AX DC 70/80GHz 500MHz Huawei	80	355	A80D03 Huawei	0.3	301	35
3.	RTN 380AX DC 70/80GHz 500MHz Huawei	80	5012	A80D06 Huawei	0.6	322	35.5
4.	RTN XMC-3 23G 56MHz XPIC Huawei	23	1910	VHLPX2-23-HW1 Andrew	0.6	346	34

7.4 Inne źródła pól elektromagnetycznych

Na podstawie informacji otrzymanych od użytkownika oraz obserwacji otoczenia miejsca wykonywania pomiarów nie stwierdzono występowania innych źródeł pola-EM.

Sprawozdanie z badań bez pisemnej zgody laboratorium nie może być powielane inaczej niż w całości.
Wynik przedstawione w niniejszym sprawozdaniu odnoszą się wyłącznie do badanego obiektu i do warunków i konfiguracji urządzeń w dniu wykonywania pomiarów.

8. Opis pomiarów

8.1. Metoda badań

Zgodna z rozporządzeniem Ministra Klimatu z dnia 17 lutego 2020 r. w sprawie sposobów sprawdzania dotrzymania dopuszczalnych poziomów pól elektromagnetycznych w środowisku (Dz.U. 2022 poz. 2630), określona w pkt 25 ppkt 1 załącznika do niniejszego rozporządzenia.

8.2. Termin pomiarów i warunki środowiskowe

Podczas wykonywania pomiarów pól elektromagnetycznych nie występowały opady atmosferyczne. Wyniki pomiaru parametrów pogodowych przedstawia poniższa tabela:

Data [rrrr-mm- dd]	Godzina [hh:mm-hh:mm]	Warunki środowiskowe			
		Temperatura [°C]		Wilgotność względna [%]	
2025-07-16	07:50-09:10	Przed pomiarem	Po pomiarach	Przed pomiarem	Po pomiarach
		16.1	18.6	70.3	71.5

Przedstawione wyżej warunki środowiskowe, występujące podczas wykonywania pomiarów pól elektromagnetycznych, są zgodne ze specyfikacją techniczną użytego zestawu pomiarowego.

8.3. Warunki pracy urządzeń nadawczych

Podczas pomiarów w przypadku uzyskania wyniku pomiaru szerokopasmowego wykonanego zastosowaną metodą, dla zakresów częstotliwości od 10 MHz do 300 GHz, powiększonego o rozszerzoną niepewność pomiaru U dla współczynnika rozszerzenia k = 2 przekraczającego 70% najniższej dopuszczalnej wartości składowej elektrycznej lub magnetycznej pola dla objętych pomiarami zakresów częstotliwości, uwzględnia się poprawki pomiarowe przekazane przez zleceniodawcę, umożliwiające uwzględnienie maksymalnych parametrów pracy instalacji zgodnie z pkt 7 załącznika do Rozporządzeniem Ministra Klimatu z dnia 17 lutego 2020 r. w sprawie sposobów sprawdzania dotrzymania dopuszczalnych poziomów pól elektromagnetycznych w środowisku (Dz. U. 2022, poz. 2630) zaznaczając, że wymagane jest wykonanie pomiaru z wykorzystaniem miernika selektywnego. W przypadku uzyskania wyniku pomiaru szerokopasmowego wykonanego zastosowaną metodą, dla zakresów częstotliwości od 10 MHz do 300 GHz, powiększonego o rozszerzoną niepewność pomiaru U dla współczynnika rozszerzenia k = 2 nieprzekraczającego 70% najniższej dopuszczalnej wartości składowej elektrycznej lub magnetycznej pola dla objętych pomiarami zakresów częstotliwości, nie uwzględnia się poprawek pomiarowych.

8.4. Wyposażenie pomiarowe

Zestaw pomiarowy służący do pomiaru natężenia składowej elektrycznej pola elektromagnetycznego złożony z szerokopasmowego miernika i sondy pomiarowej:

Oznaczenie miernika	Producent	Model	Numer fabryczny	Oznaczenie sondy	Producent	Model	Numer fabryczny
MW-11	Wavecontrol	Miernik pól elektromagnetycznych SMP3	23SL0220	SW-21	Wavecontrol	Sonda WPF90	23WP260004

Mierniki natężenia pola elektromagnetycznego podlegają okresowemu sprawdzeniu zgodnie z procedurą wewnętrzną P-03 i PB-01. Świadectwo wzorcowania zestawu pomiarowego z dnia 11 września 2023 o numerze LWiMP/W/331/23 wydane przez Politechnika Wrocławska.
Data ważności świadectwa wzorcowania: 11 września 2025 (zgodnie z procedurą wewnętrzną P-03).

Oznaczenie miernika	Producent	Model	Numer fabryczny	Oznaczenie sondy	Producent	Model	Numer fabryczny
MW-11	Wavecontrol	Miernik pól elektromagnetycznych SMP3	23SL0220	SW-22	Wavecontrol	Sonda WPF6-HP	23WP060413

Mierniki natężenia pola elektromagnetycznego podlegają okresowemu sprawdzeniu zgodnie z procedurą wewnętrzną P-03 i PB-01. Świadectwo wzorcowania zestawu pomiarowego z dnia 11 września 2023 o numerze LWiMP/W/331/23 wydane przez Politechnika Wrocławska.
Data ważności świadectwa wzorcowania: 11 września 2025 (zgodnie z procedurą wewnętrzną P-03).

Termohigrometr:

Oznaczenie:	TH-26	Producent:	AZ INSTRUMENT CORP	Model:	Termohigrometr AZ8706

Data ważności świadectwa wzorcowania: 19 października 2025 (zgodnie z procedurą wewnętrzną P-03).

Sprawozdanie z badań bez pisemnej zgody laboratorium nie może być powielane inaczej niż w całości.
Wynik przedstawione w niniejszym sprawozdaniu odnoszą się wyłącznie do badanego obiektu i do warunków i konfiguracji urządzeń w dniu wykonywania pomiarów.

Dalmierz:

Oznaczenie	Producent	Typ	Numer seryjny	Nr świadectwa wzorcowania	Data świadectwa wzorcowania
D-20	Leica	Dalmierz Leica Disto D510	1030440615	Z3-Z32.4180.152.2023.3253.3	23 października 2023

Data ważności świadectwa wzorcowania: 23 października 2033 (zgodnie z procedurą wewnętrzną P-03).

Odbiornik GNSS:

Odbiornik GNSS wbudowany w miernik natężenia pola elektromagnetycznego użyty podczas pomiarów	Producent	Model
	UBlox	MAX-M8Q

Odbiorniki podlegają okresowemu sprawdzeniu zgodnie z procedurą wewnętrzną P-03.

9. Wyniki pomiarów

Pole elektryczne

Nr pionu	Opis umiejscowienia pionu (punktu) pomiarowego	Wysokość pomiaru [m]	Zmierzona wartość natężenia pola elektrycznego E [V/m][1,5]			Wartość natężenia pola elektrycznego powiększona o niepewność pomiaru [4] E [V/m]	Wskaźnikowa wartość poziomu emisji pól elektromagnetycznych WM_E[3]	Współrzędne geograficzne pionu (punktu) pomiarowego[2]
			Sonda SW-21	Sonda SW-22	Wartość			
1	GKP w odległości poziomej 37m od anteny sektorowej az. 5°	2.0	1.5	1.5	1.5	1.9	0.07	51°3'24.8" 16°11'33.7"
2	GKP w odległości poziomej 84m od anteny sektorowej az. 5°	0.3-2.0	<1.0*	<1.0*	<1.0*	1.3	0.05	51°3'26.3" 16°11'34.1"
3	GKP w odległości poziomej 117m od anteny sektorowej az. 5°	2.0	1.3	1.3	1.3	1.7	0.06	51°3'27.4" 16°11'34.1"
4	GKP w odległości poziomej 25m od anteny sektorowej az. 100°	2.0	1.5	1.5	1.5	1.9	0.07	51°3'23.4" 16°11'35.2"
5	GKP w odległości poziomej 75m od anteny sektorowej az. 100°	2.0	1.4	1.4	1.4	1.8	0.06	51°3'23.0" 16°11'37.7"
6	GKP w odległości poziomej 120m od anteny sektorowej az. 100°	2.0	1.3	1.3	1.3	1.7	0.06	51°3'23.0" 16°11'39.8"
7	GKP w odległości poziomej 27m od anteny sektorowej az. 180° i anteny radioliniowej az. 179°	0.3-2.0	<1.0*	<1.0*	<1.0*	1.3	0.05	51°3'22.7" 16°11'33.7"
8	GKP w odległości poziomej 67m od anteny sektorowej az. 180° i anteny radioliniowej az. 179°	2.0	1.3	1.3	1.3	1.7	0.06	51°3'21.2" 16°11'33.7"
9	GKP w odległości poziomej 126m od anteny sektorowej az. 180°	0.3-2.0	<1.0*	<1.0*	<1.0*	1.3	0.05	51°3'19.4" 16°11'33.7"

Sprawozdanie z badań bez pisemnej zgody laboratorium nie może być powielane inaczej niż w całości.
Wynik przedstawione w niniejszym sprawozdaniu odnoszą się wyłącznie do badanego obiektu i do warunków i konfiguracji urządzeń w dniu wykonywania pomiarów.

10	GKP w odległości poziomej 14m od anteny sektorowej az. 290°	2.0	1.3	1.3	1.3	1.7	0.06	51°3'23.8" 16°11'33.0"
11	GKP w odległości poziomej 62m od anteny sektorowej az. 290°	2.0	1.4	1.4	1.4	1.8	0.06	51°3'24.1" 16°11'30.5"
12	GKP w odległości poziomej 118m od anteny sektorowej az. 290°	2.0	1.5	1.5	1.5	1.9	0.07	51°3'24.8" 16°11'28.0"
13	GKP w odległości poziomej 32m od anteny radioliniowej az. 301°	2.0	1.2	1.2	1.2	1.6	0.06	51°3'24.1" 16°11'32.3"
14	GKP w odległości poziomej 38m od anteny radioliniowej az. 322°	2.0	**1.8**	**1.8**	**1.8**	2.3	0.08	51°3'24.5" 16°11'32.3"
15	GKP w odległości poziomej 56m od anteny radioliniowej az. 346°	2.0	1.4	1.4	1.4	1.8	0.06	51°3'25.2" 16°11'33.0"
16	PKP na az. 59° w odległości poziomej 34m od anteny sektorowej az. 100°	2.0	1.5	1.5	1.5	1.9	0.07	51°3'24.1" 16°11'35.5"
17	PKP na az. 140° w odległości poziomej 40m od anteny sektorowej az. 100°	2.0	1.4	1.4	1.4	1.8	0.06	51°3'22.7" 16°11'35.2"
18	PKP na az. 230° w odległości poziomej 32m od anteny sektorowej az. 180°	0.3-2.0	<1.0*	<1.0*	<1.0*	1.3	0.05	51°3'22.7" 16°11'32.6"
19	PKP na az. 274° w odległości poziomej 47m od anteny sektorowej az. 290°, narożnik parterowego budynku	2.0	1.3	1.3	1.3	1.7	0.06	51°3'23.8" 16°11'31.2"
20	DPP - w uchylonym oknie kuchni zakładowej, piętro 2, Stanisława Moniuszki 2a, Jawor	2.0	1.3	1.3	1.3	1.7	0.06	51°3'23.8" 16°11'32.6"
21	DPP - w płaszczyźnie otworu okiennego hurtowni elektrycznej, piętro 1, Kardynała Stefana Wyszyńskiego 14, Jawor	2.0	1.2	1.2	1.2	1.6	0.06	51°3'20.5" 16°11'33.4"

Sprawozdanie z badań bez pisemnej zgody laboratorium nie może być powielane inaczej niż w całości.
Wynik przedstawione w niniejszym sprawozdaniu odnoszą się wyłącznie do badanego obiektu i do warunków i konfiguracji urządzeń w dniu wykonywania pomiarów.

-	GKP w odległości poziomej 316m od anteny sektorowej az. 5°	0.3-2.0	<1.0*	<1.0*	<1.0*	1.3	0.05	51°3'33.8" 16°11'35.2"
-	GKP w odległości poziomej 199m od anteny sektorowej az. 100°	0.3-2.0	<1.0*	<1.0*	<1.0*	1.3	0.05	51°3'22.3" 16°11'43.8"
-	GKP w odległości poziomej 266m od anteny sektorowej az. 180°	0.3-2.0	<1.0*	<1.0*	<1.0*	1.3	0.05	51°3'14.8" 16°11'33.7"
-	GKP w odległości poziomej 271m od anteny sektorowej az. 290°	0.3-2.0	<1.0*	<1.0*	<1.0*	1.3	0.05	51°3'26.6" 16°11'20.4"

Pole magnetyczne (wyznaczone na podstawie pomiaru wartości natężenia pola elektrycznego)

Nr pionu	Opis umiejscowienia pionu (punktu) pomiarowego	Wysokość pomiaru [m]	Wartość natężenia pola magnetycznego H [A/m][1]			Wartość natężenia pola magnetycznego powiększona o niepewność pomiaru[4] H [A/m]	Wskaźnikowa wartość poziomu emisji pól elektromagnetycznych WM_H[3]	Współrzędne geograficzne pionu (punktu) pomiarowego[2]
			Sonda SW-21	Sonda SW-22	Wartość			
1	GKP w odległości poziomej 37m od anteny sektorowej az. 5°	2.0	0.004	0.004	0.004	0.005	0.07	51°3'24.8" 16°11'33.7"
2	GKP w odległości poziomej 84m od anteny sektorowej az. 5°	0.3-2.0	<0.003*	<0.003*	<0.003*	0.003	0.05	51°3'26.3" 16°11'34.1"
3	GKP w odległości poziomej 117m od anteny sektorowej az. 5°	2.0	0.003	0.003	0.003	0.004	0.06	51°3'27.4" 16°11'34.1"
4	GKP w odległości poziomej 25m od anteny sektorowej az. 100°	2.0	0.004	0.004	0.004	0.005	0.07	51°3'23.4" 16°11'35.2"
5	GKP w odległości poziomej 75m od anteny sektorowej az. 100°	2.0	0.004	0.004	0.004	0.005	0.07	51°3'23.0" 16°11'37.7"
6	GKP w odległości poziomej 120m od anteny sektorowej az. 100°	2.0	0.003	0.003	0.003	0.004	0.06	51°3'23.0" 16°11'39.8"
7	GKP w odległości poziomej 27m od anteny sektorowej az. 180° i anteny radioliniowej az. 179°	0.3-2.0	<0.003*	<0.003*	<0.003*	0.003	0.05	51°3'22.7" 16°11'33.7"

Sprawozdanie z badań bez pisemnej zgody laboratorium nie może być powielane inaczej niż w całości.
Wynik przedstawione w niniejszym sprawozdaniu odnoszą się wyłącznie do badanego obiektu i do warunków i konfiguracji urządzeń w dniu wykonywania pomiarów.

8	GKP w odległości poziomej 67m od anteny sektorowej az. 180° i anteny radioliniowej az. 179°	2.0	0.003	0.003	0.003	0.004	0.06	51°3'21.2" 16°11'33.7"
9	GKP w odległości poziomej 126m od anteny sektorowej az. 180°	0.3-2.0	<0.003*	<0.003*	<0.003*	0.003	0.05	51°3'19.4" 16°11'33.7"
10	GKP w odległości poziomej 14m od anteny sektorowej az. 290°	2.0	0.003	0.003	0.003	0.004	0.06	51°3'23.8" 16°11'33.0"
11	GKP w odległości poziomej 62m od anteny sektorowej az. 290°	2.0	0.004	0.004	0.004	0.005	0.07	51°3'24.1" 16°11'30.5"
12	GKP w odległości poziomej 118m od anteny sektorowej az. 290°	2.0	0.004	0.004	0.004	0.005	0.07	51°3'24.8" 16°11'28.0"
13	GKP w odległości poziomej 32m od anteny radioliniowej az. 301°	2.0	0.003	0.003	0.003	0.004	0.06	51°3'24.1" 16°11'32.3"
14	GKP w odległości poziomej 38m od anteny radioliniowej az. 322°	2.0	**0.005**	**0.005**	0.005	0.006	0.08	51°3'24.5" 16°11'32.3"
15	GKP w odległości poziomej 56m od anteny radioliniowej az. 346°	2.0	0.004	0.004	0.004	0.005	0.07	51°3'25.2" 16°11'33.0"
16	PKP na az. 59° w odległości poziomej 34m od anteny sektorowej az. 100°	2.0	0.004	0.004	0.004	0.005	0.07	51°3'24.1" 16°11'35.5"
17	PKP na az. 140° w odległości poziomej 40m od anteny sektorowej az. 100°	2.0	0.004	0.004	0.004	0.005	0.07	51°3'22.7" 16°11'35.2"
18	PKP na az. 230° w odległości poziomej 32m od anteny sektorowej az. 180°	0.3-2.0	<0.003*	<0.003*	<0.003*	0.003	0.05	51°3'22.7" 16°11'32.6"
19	PKP na az. 274° w odległości poziomej 47m od anteny sektorowej az. 290°, narożnik parterowego budynku	2.0	0.003	0.003	0.003	0.004	0.06	51°3'23.8" 16°11'31.2"

Sprawozdanie z badań bez pisemnej zgody laboratorium nie może być powielane inaczej niż w całości.
Wynik przedstawione w niniejszym sprawozdaniu odnoszą się wyłącznie do badanego obiektu i do warunków i konfiguracji urządzeń w dniu wykonywania pomiarów.

20	DPP - w uchylonym oknie kuchni zakładowej, piętro 2, Stanisława Moniuszki 2a, Jawor	2.0	0.003	0.003	0.003	0.004	0.06	51°3'23.8" 16°11'32.6"
21	DPP - w płaszczyźnie otworu okiennego hurtownii elektrycznej, piętro 1, Kardynała Stefana Wyszyńskiego 14, Jawor	2.0	0.003	0.003	0.003	0.004	0.06	51°3'20.5" 16°11'33.4"
-	GKP w odległości poziomej 316m od anteny sektorowej az. 5°	0.3-2.0	<0.003*	<0.003*	<0.003*	0.003	0.05	51°3'33.8" 16°11'35.2"
-	GKP w odległości poziomej 199m od anteny sektorowej az. 100°	0.3-2.0	<0.003*	<0.003*	<0.003*	0.003	0.05	51°3'22.3" 16°11'43.8"
-	GKP w odległości poziomej 266m od anteny sektorowej az. 180°	0.3-2.0	<0.003*	<0.003*	<0.003*	0.003	0.05	51°3'14.8" 16°11'33.7"
-	GKP w odległości poziomej 271m od anteny sektorowej az. 290°	0.3-2.0	<0.003*	<0.003*	<0.003*	0.003	0.05	51°3'26.6" 16°11'20.4"

GKP – Główny Kierunek Pomiarowy
DPP – Dodatkowy Pion Pomiarowy
PKP – Pomocniczy Kierunek Pomiarowy
[1] wyniki oznaczone * są wynikami poniżej czułości zestawu pomiarowego i są wynikami spoza zakresu akredytacji. Do obliczenia wyniku skorygowanego przyjęto wartość skorelowaną z rzeczywistym wynikiem pomiaru - dolną granicę akredytowanego zakresu pomiarowego metody
[2] współrzędne geograficzne pozyskane metodą pomiaru bezpośredniego
[3] do wyznaczenia wartości wskaźnikowej WM_E i WM_H przyjęto na podstawie uzgodnień z klientem oraz rozpoznania źródeł, jako wartości dopuszczalne pola elektrycznego i magnetycznego odpowiednio 28 V/m i 0,073 A/m.
[4] do wyznaczenia niepewności dla wyników poniżej czułości zestawu pomiarowego, przyjęto niepewność dla minimalnej wartości z zakresu pomiarowego.
[5] maksymalna wartość chwilowa
Niepewność oszacowano zgodnie z dokumentem P-03 „Procedura nadzoru nad wyposażeniem" w postaci niepewności rozszerzonej wynikającej z niepewności standardowej pomnożonej przez współczynnik rozszerzenia k=2.
Całkowita szacowana niepewność rozszerzona składowej E wynosi odpowiednio:
sonda SW-21: 29.4% dla częstotliwości do 4 GHz, sonda SW-22: 25.8% dla częstotliwości do 4 GHz
Pomiar wykonany metodą 2 sond, opisaną w artykule Medycyna Pracy 2015;66(5):701–712 „Optymalizacja metodyki pomiaru wieloczęstotliwościowego pola elektromagnetycznego stacji bazowych telefonii komórkowej".

Umiejscowienie pionów (punktów) pomiarowych przedstawiono w załączniku nr 2 do niniejszego sprawozdania.

W obszarze pomiarowym, w którym na podstawie uprzednio przeprowadzonych obliczeń, stwierdzono występowanie w danych zakresach częstotliwości pól elektromagnetycznych o poziomach zbliżonych do poziomów dopuszczalnych, określonych w przepisach wydanych na podstawie art. 122 ust. 1 ustawy z dnia 27 kwietnia 2001 r. – Prawo ochrony środowiska nie stwierdzono występowania zabudowy mieszkalnej.

Sprawozdanie z badań bez pisemnej zgody laboratorium nie może być powielane inaczej niż w całości.
Wynik przedstawione w niniejszym sprawozdaniu odnoszą się wyłącznie do badanego obiektu i do warunków i konfiguracji urządzeń w dniu wykonywania pomiarów.

10. Omówienie wyników pomiarów

W związku z tym, że żadna z wartości zmierzonych, udokumentowanych w tabelach w pkt. 9, uzyskanych w skutek zastosowania pomiaru szerokopasmowego, powiększonego o rozszerzoną niepewność pomiaru U dla współczynnika rozszerzenia k = 2 nie przekroczyła 70% najniższej dopuszczalnej wartości składowej elektrycznej lub magnetycznej pola dla objętych pomiarami zakresów częstotliwości, nie uwzględnia się poprawek pomiarowych.

W wyniku zastosowania sposobu sprawdzenia dotrzymania dopuszczalnych poziomów pól elektromagnetycznych w środowisku, zgodnie pkt 25 ppkt 1 Rozporządzenia Ministra Klimatu z dnia 17 lutego 2020 r. (Dz. U. 2022, poz. 2630), w związku z tym, że żadna z wartości wskaźnikowych, udokumentowanych w tabelach w pkt. 9 nie przekracza wartości 1, stwierdza się, że w miejscach, w których wykonano pomiary w otoczeniu instalacji radiokomunikacyjnej 2688 (68516N!) D3 JAWOR (PLG_JAWOR_MONIUSZKI), dopuszczalne poziomy pól elektromagnetycznych w środowisku należy uznać za dotrzymane.

11. Podstawa prawna

1) Ustawa z dnia 27 kwietnia 2001 r. Prawo ochrony środowiska (T. j. Dz. U. z 2025 r., poz. 647 z późn. zm.)
2) Rozporządzenie Ministra Zdrowia z dnia 17 grudnia 2019 r. w sprawie dopuszczalnych poziomów pól elektromagnetycznych w środowisku (Dz. U. 2019, poz. 2448)
3) Rozporządzenie Ministra Klimatu z dnia 17 lutego 2020 r. w sprawie sposobów sprawdzania dotrzymania dopuszczalnych poziomów pól elektromagnetycznych w środowisku (Dz. U. 2022, poz. 2630),
4) Akredytacja nr AB 419 wydana przez Polskie Centrum Akredytacji (wydanie 23, z dnia 5 marca 2024 r.)

12. Spis załączników

Załącznik 1. Lokalizacja obiektu badań
Załącznik 2. Usytuowanie pionów (punktów) pomiarowych
Załącznik 3. Dokumentacja fotograficzna obiektu badań

13. Data wydania i autoryzowania sprawozdania

Obliczenia i sprawozdanie wykonał :

Karolina Blanik Elektronicznie podpisany przez Karolina Blanik Data: 2025.07.22 09:18:38 +02'00'

Sprawozdanie autoryzował:

Signed by / Podpisano przez:
Anna Kacperska
Date / Data:
2025-07-22 13:04

Koniec sprawozdania

Sprawozdanie z badań bez pisemnej zgody laboratorium nie może być powielane inaczej niż w całości.
Wynik przedstawione w niniejszym sprawozdaniu odnoszą się wyłącznie do badanego obiektu i do warunków i konfiguracji urządzeń w dniu wykonywania pomiarów.

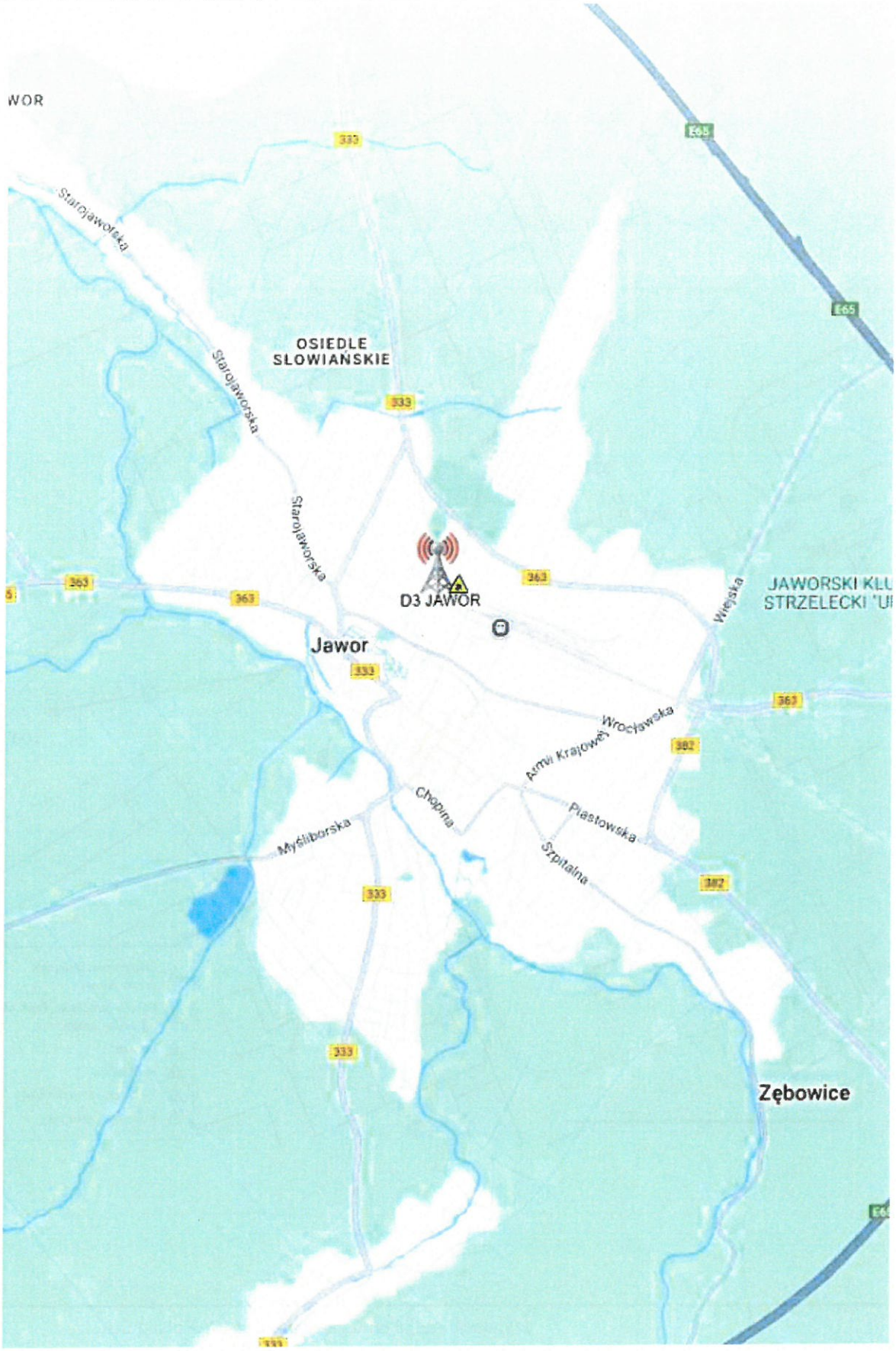

Załącznik nr 1	Instalacja radiokomunikacyjna Orange Polska S.A. 2688 (68516N!) D3 JAWOR (PLG_JAWOR_MONIUSZKI) Lokalizacja instalacji

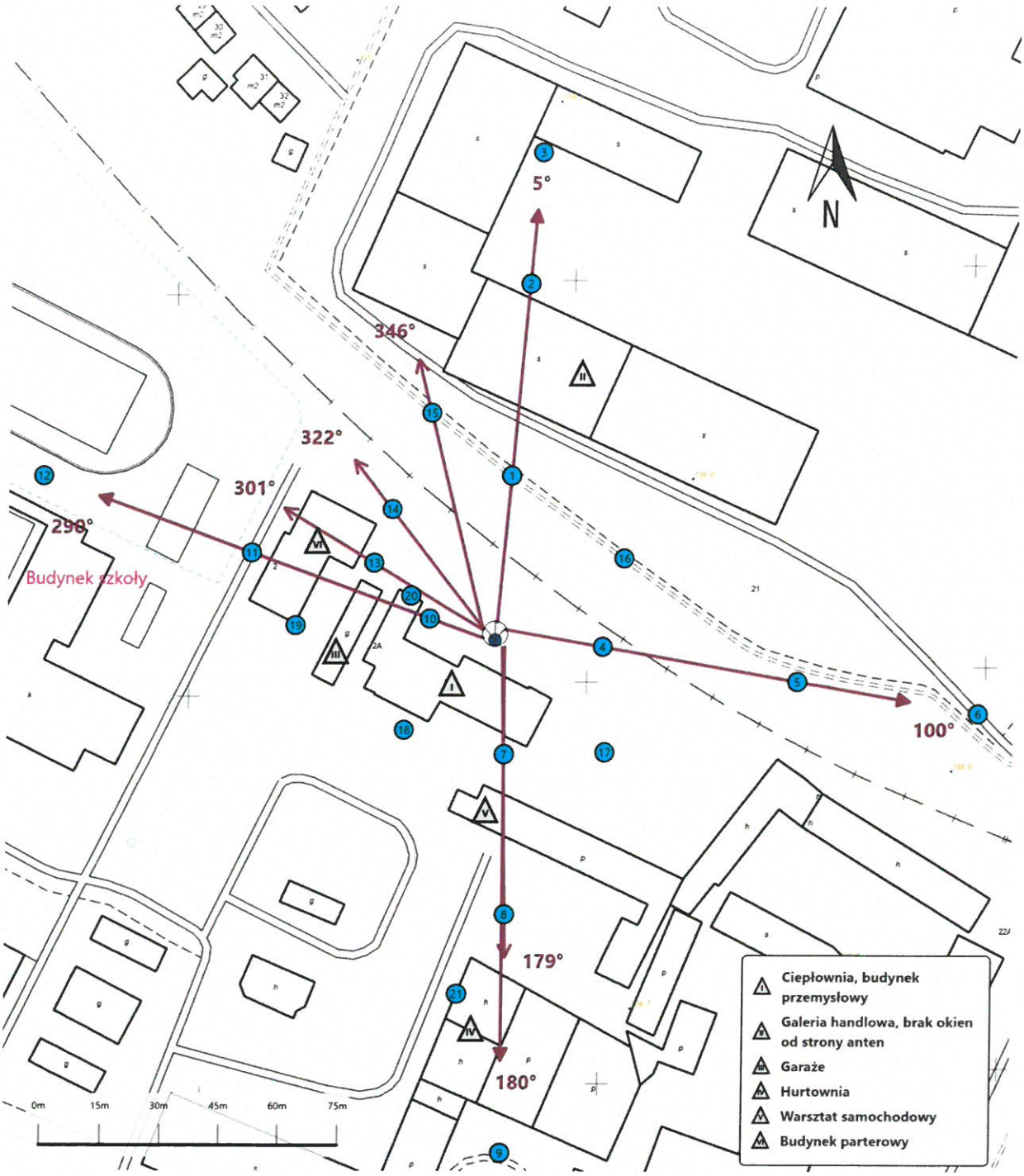

Załącznik nr 2	Instalacja radiokomunikacyjna Orange Polska S.A. PLG_JAWOR_MONIUSZKI (68516N!) Usytuowanie pionów pomiarowych w otoczeniu instalacji radiokomunikacyjnej
	Legenda: Źródło pola elektromagnetycznego; Brak dostępu; Pion pomiarowy; Kierunek oddziaływania anten sektorowych; Kierunek oddziaływania anten radioliniowych



Załącznik nr 3	Instalacja radiokomunikacyjna Orange Polska S.A. 2688 (68516N!) D3 JAWOR (PLG_JAWOR_MONIUSZKI) Dokumentacja fotograficzna